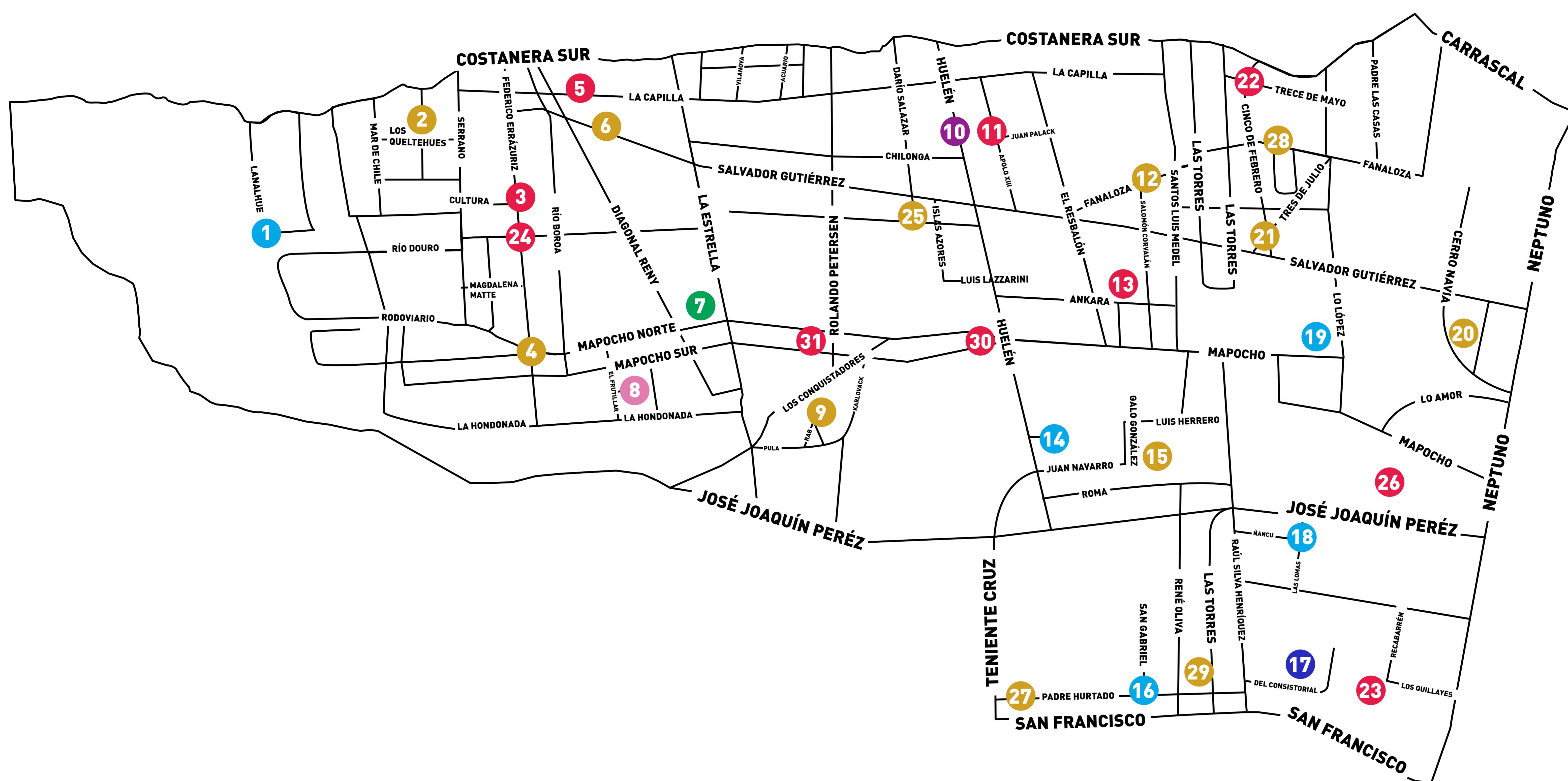


MAPA

# PUNTOS LIMPIOS EN CERRO NAVIA

DE  
LIBRE  
ACCESO



## SIMBOLOGÍA

<b>PET 1</b> <b>PEAD 2</b>	<b>PET 1</b> <b>PEAD 2</b> <b>LATAS DE ALUMINIO</b> <b>ACEITE DE FRITURA</b>	<b>PET 1</b> <b>PEAD 2</b> <b>CARTÓN</b> <b>ACEITE DE FRITURA</b>	<b>PET 1</b> <b>PEAD 2</b> <b>LATAS DE ALUMINIO</b> <b>ACEITE DE FRITURA</b> <b>VIDRIO</b>	<b>PET 1</b> <b>PEAD 2</b> <b>LATAS DE ALUMINIO</b> <b>ACEITE DE FRITURA</b> <b>PILAS</b> <b>CARTÓN</b>	<b>PET 1</b> <b>PEAD 2</b> <b>LATAS DE ALUMINIO</b> <b>ACEITE DE FRITURA</b> <b>PAPEL</b> <b>CARTÓN</b> <b>VIDRIO</b>	<b>PET 1</b> <b>PEAD 2</b> <b>LATAS DE ALUMINIO</b> <b>PAPEL</b> <b>CARTÓN</b> <b>DIARIO</b> <b>VIDRIO</b> <b>REVISTAS</b>

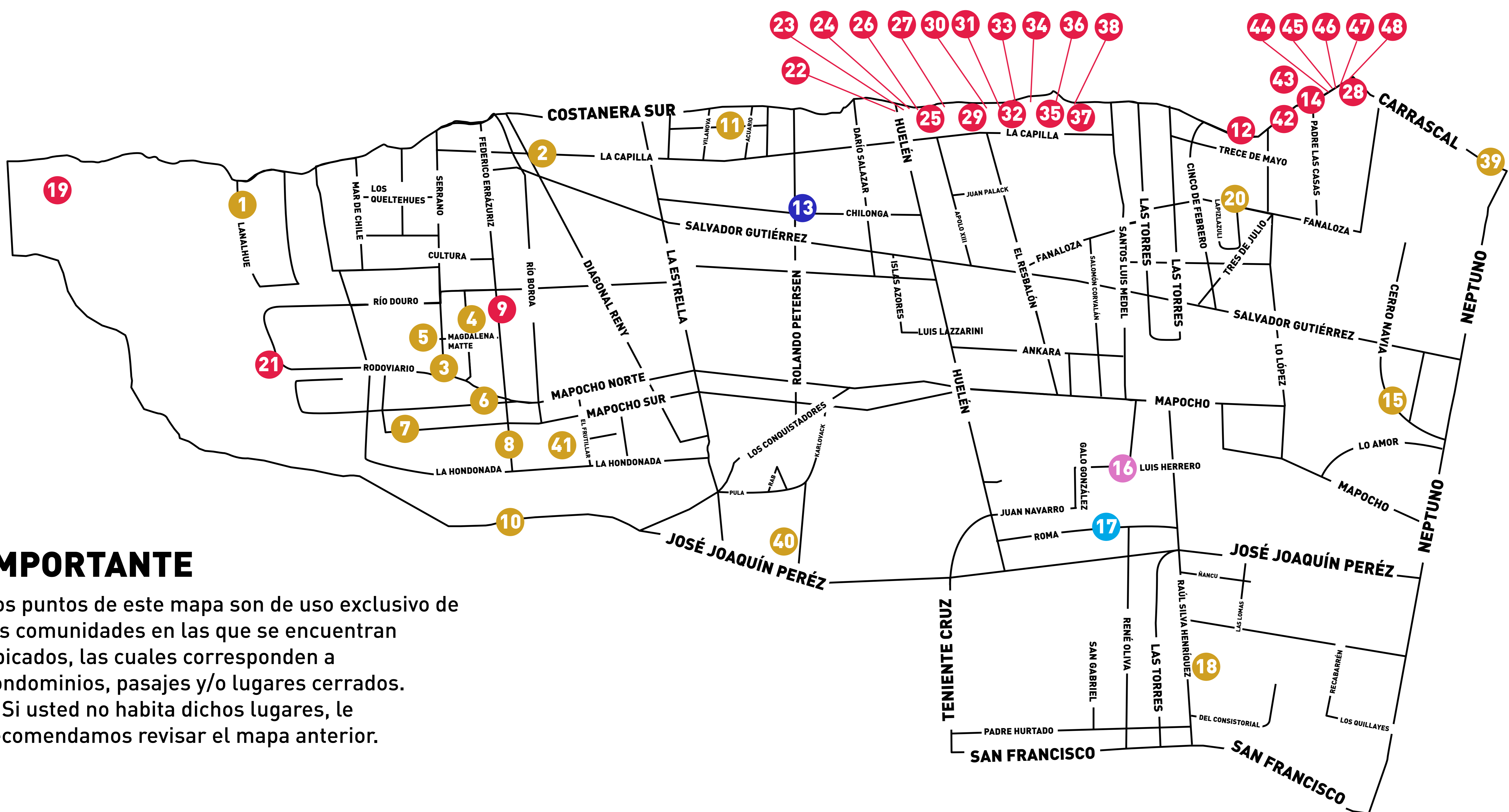
**PET 1:** Botellas de agua, jugos, bebidas  
**PEAD 2:** Envases de detergente, shampoo, cloro y lavalozas

## UBICACIÓN PUNTOS DE RECICLAJE

- |  |  |
|--|--|
| <b>1</b> Lanalhue N°1670                           | <b>17</b> Del Consistorial N°6645                                    |
| <b>2</b> Los Queltehues N°8645                     | <b>18</b> Ñancu entre Las Lomas y Araucanía                          |
| <b>3</b> Cultura con Errázuriz                     | <b>19</b> Mapocho N°6343   |
| <b>4</b> Errázuriz con Rodoviario                  | <b>20</b> Doctor Jenner N°1818                                       |
| <b>5</b> La Capilla con Ciclón                     | <b>21</b> Tres de julio N°6799                                       |
| <b>6</b> Salvador Gutiérrez N°8189                 | <b>22</b> Trece de mayo con Cinco de Febrero                         |
| <b>7</b> Estadio Municipal / Mapocho Norte N°8115) | <b>23</b> Los Quillayes con Recabarren                               |
| <b>8</b> Del Valle con El Frutillar                | <b>24</b> Errázuriz con Río Douro                                    |
| <b>9</b> Rab N°1621                                | <b>25</b> Graciosa con Darío Salazar                                 |
| <b>10</b> Huelén N°1977                            | <b>26</b> Plaza Manuel Rodríguez / Ramón Ángel Jara N°1441           |
| <b>11</b> Apolo XIII con Juan Palack               | <b>27</b> JJVV El Despertar / Padre Hurtado con 8 de Abril           |
| <b>12</b> Fanaloza con Salomón Corvalán            | <b>28</b> Fanaloza con 5 de Febrero                                  |
| <b>13</b> Ankara con Víctor Cruz                   | <b>29</b> Almirante Grau con Las siemprevivas                        |
| <b>14</b> Huelén N°1515                            | <b>30</b> Cancha Parque Javiera Carrera / Mapocho con Huelén         |
| <b>15</b> Galo González N°1540                     | <b>31</b> Cancha de Tenis Parque Javiera Carrera / Mapocho con Tejos |
| <b>16</b> Padre Hurtado con San Gabriel            |  |

# PUNTOS LIMPIOS EN CERRO NAVIA

USO EXCLUSIVO DE LA COMUNIDAD




## IMPORTANTE


Los puntos de este mapa son de uso exclusivo de las comunidades en las que se encuentran ubicados, las cuales corresponden a condominios, pasajes y/o lugares cerrados.

Si usted no habita dichos lugares, le recomendamos revisar el mapa anterior.


## SIMBOLOGÍA




PET 1  
PEAD 2




PET 1  
PEAD 2  
LATAS DE ALUMINIO




PET 1  
PEAD 2  
LATAS DE ALUMINIO  
ACEITE DE FRITURA



PET 1  
PEAD 2  
LATAS DE ALUMINIO  
ACEITE DE FRITURA  
CARTÓN



PET 1  
PEAD 2  
LATAS DE ALUMINIO  
ACEITE DE FRITURA  
CARTÓN  
VIDRIO



PET 1  
PEAD 2  
LATAS DE ALUMINIO  
CARTÓN  
VIDRIO  
PAPEL  
DIARIO  
REVISTAS

PET 1: Botellas de agua, jugos, bebidas  
PEAD 2: Envases de detergente, shampoo, cloro y lavalozas

## UBICACIÓN PUNTOS DE RECICLAJE

- |    |  |    |   |
|----|--|----|---|
| 1  | Escuela Básica Divino Maestro / Lanalhue N°1790            | 25 | Block 4 Costanera / Kasama N°1719               |
| 2  | Escuela Alianza / Av. La Capilla N°8514                    | 26 | Block 5 Costanera / Apolo XIII N°1720           |
| 3  | Rodoviario con Serrano                                     | 27 | Block 6 Costanera / Apolo XIII N°1719           |
| 4  | Magdalena Matte N°8537                                     | 28 | Block 7 Costanera / Costanera Sur N°1717        |
| 5  | Magdalena Matte N°8611                                     | 29 | Block 8 Costanera / Resbalón N°1716             |
| 6  | Condominio Las Calas / Mapocho Norte N°8443                | 30 | Block 9 Costanera / Resbalón N°1715             |
| 7  | Condominio La Amapola / Blanca Margarita N°1472            | 31 | Block 10 Costanera / Copérnico N°1713           |
| 8  | Condominio Los Girasoles / Federico Errázuriz N°1452       | 32 | Block 11 Costanera / Pasaje Paraíso N°1710      |
| 9  | Condominio Las Encinas / Federico Errázuriz N°1596         | 33 | Block 12 Costanera / Pasaje Paraíso N°1709      |
| 10 | Condominio Los Jazmines / Federico Errázuriz N°1453        | 34 | Block 13 Costanera / Volta N°1707               |
| 11 | Condominio en Costanera Sur / Comandante Callejas Block 4  | 35 | Block 14 Costanera / Ampere N°1706              |
| 12 | Condominio en Costanera Sur / Costanera Sur N°6824 block 9 | 36 | Block 15 Costanera / Ampere N°1705              |
| 13 | Condominio Los Condores / Chilonga N°7402                  | 37 | Block 16 Costanera / Costanera Sur N°7220       |
| 14 | Costanera Sur esquina Padre Las Casas                      | 38 | Block 17 Costanera / Costanera Sur N°7210       |
| 15 | Escuela 410 Provincia de Arauco / Cerro Navia N°1818       | 39 | Plaza de la Villa Santa María                   |
| 16 | Jardín Infantil Los Angelitos / Luis Herrero N°7002        | 40 | Nueva A N°1410                                  |
| 17 | Escuela Italia / Amalfi N°1469                             | 41 | Condominio Las Palmas / Nosedal con El Parronal |
| 18 | Escuela Croacia / Cardenal Raúl Silva Henríquez N°1185     | 42 | Block 10 Costanera / Costanera Sur N°6816       |
| 19 | Toma 17 de Mayo / Costanera (pasado Ventisquero)           | 43 | Block 11 Costanera / Costanera Sur N°6802       |
| 20 | Lapislázuli N°2185   | 44 | Block 11 Costanera / Costanera Sur N°6744       |
| 21 | Toma Violeta Parra / Rodoviario al final                   | 45 | Block 13 Costanera / Costanera Sur N°6722       |
| 22 | Block 1 Costanera / Huelén N°1719                          | 46 | Block 14 Costanera / Costanera Sur 6714         |
| 23 | Block 2 Costanera / Isoka N°1720                           | 47 | Block 15 Costanera                              |
| 24 | Block 2 Costanera / Isoka N°1719                           | 48 | Block 16 Costanera / Costanera Sur 6680         |